























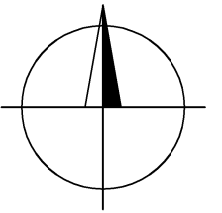


LEGENDA:

-  KOMUNIKACE
-  ŠTĚRKOVÉ CFSTY A PLOCHY
-  TFRÉNNÍ HRANA
-  CHODNÍK, PARKOVIŠTĚ
-  PLOT, ZDĚNÝ PLOT
-  DŮM, ZDĚNÁ STAVBA, KŮLNA
-  BETONOVÉ PLOCHY
-  POTRUBÍ
-  ZÍDKA BETONOVÁ, KAMENNÁ
-  VCHOD DO DOMU Z ULICE
-  VJEZD DO GARÁŽE, DO DVORA
-  BRÁNA
-  BRANKA, VCHOD
-  VFŘEJNÉ OSVĚTLENÍ
-  DOPRAVNÍ ZNAČKA
-  SLOUP
-  KANALIZACE, ŠACHTA
-  ULIČNÍ VPUSŤ
-  VODOVOD
-  PLYN
-  INFORMAČNÍ SLOUPEK
-  STROM
-  VFUKÝ PAŘEZ
-  ELEKTRICKÝ SLOUPEK



S-JTSK, Bpv

AKCE **ÚZEMNÍ STUDIE**

veřejných prostranství: ÚSVP4 – Miličín, Olbramovice, Vrchotovy Janovice“

11 / 2017

ZADAVATEL

Město Votice  
Komenského nám. 700  
259 17 Votice

ZHOTOVITEL

4D PROSTOR s.r.o. - projektová kancelář  
Ostrovského 253/3, 150 00 Praha 5  
studio@4dprostor.cz, IČ: 242 60 096



ETAPA ZPRACOVÁNÍ

**I. - doplňující průzkumy a rozbory**

ČÁST

**Podrobná záměra území**

LOKALITA

**Olbramovice - Tomice**

1:500