











## LEGENDA

	Hranice řešeného území
	Frekventovaná komunikace
	Billboard
	Oplocení
	Zpevněná plocha
	Rozestavěná stavba
	Vstup do kostela
	Vodní plocha

### Miličín 2 - u kostela

Lokalita Miličín - 2 leží v místech původního jádra obce. Prostranství před vstupem do kostela Narození Panny Marie mělo v organismu obce svoje významné místo. Na jeho dnešní charakter mají vliv tři nepříznivé okolnosti: 1) komunikace 1. třídy, která je zdrojem hluku, smogu a znesnadňuje pohyb pěších. 2) chátrající rozestavěná stavba na pozemcích č. 513 a 92/2. 3) přítomnost reklamního megaboardu. Tato reklamní stavba nešťastně umístěná přímo naproti vstupu do kostela, prostor značně degraduje.

### Celkové zhodnocení

V lokalitě u kostela došlo k hrubému převrstvení původních urbanistických struktur novými prvky, které mají úplně jinou souvztažnost a měřítko. Máme za to, že je potřeba úvahy o tomto místě vztáhnout k jeho budoucnosti, kdy bude díky zbudování okruhu snížena intenzita dopravy. Dále navrhujeme zahrnout do řešeného území i rozestavěnou stavbu a její nejbližší okolí, protože ona a provoz kolem ní budou s lokalitou vždy souviset. Výhodné by bylo propojit dané území s plochami kolem Novoměstského rybníka, které mají rekreační potenciál a mohly by přinést žádoucí zklidnění.

AKCE **ÚZEMNÍ STUDIE**  
veřejných prostranství: ÚSVP4 – Miličín, Olbramovice, Vrchotovy Janovice" 11 / 2017

### ZADAVATEL

Město Votice  
Komenského nám. 700  
259 17 Votice

### ZHOTOVITEL

4D PROSTOR s.r.o. - projektová kancelář  
Ostrovského 253/3, 150 00 Praha 5  
studio@4dprostor.cz, IČ: 242 60 096



### ETAPA ZPRACOVÁNÍ

**I. - doplňující průzkumy a rozbory**

### ČÁST

**Urbanistický rozbor / problémový výkres**

### LOKALITA

**Miličín 2 - u kostela**

1:500